




LEGENDE

-  PERIMETRE DE PROTECTION DE L'EGLISE
-  PERIMETRE D'ELOIGNEMENT DES EXPLOITATIONS AGRICOLES
-  REcul DE 100 M - AUTOROUTE A 28

**COMMUNE DE
VISMES AU VAL**

ELABORATION DE LA
CARTE COMMUNALE

APPROBATION

2 bis

DOCUMENT GRAPHIQUE

Vu pour être annexé à la délibération
du conseil municipal en date du 11 Juin 2004
approuvant la carte communale.

PLAN DES CONTRAINTES

Echelle 1 / 5 000'

SARL EspaçURBA
Etudes et conseils en urbanisme
Rue Lavoisier - ZI Les Prés Salés
76260 EU

Conducteur d'opération
DDE Abbeville / Bureau Urbanisme
2, Rive droite de la Somme
80108 ABBEVILLE CEDEX